






















Teckenförklaring

-  Barrskog
-  Lövskog
-  Bete
-  Åker
-  Övrig öppen mark
-  Mossar/ kärr
-  Vatten
-  Områdesgräns
-  Bilväg större/
mindre
-  Förbjuden körväg/
med vägbom
-  Traktorväg/
Liten stig
-  Stenmur
-  Vattendrag
-  Höjdkurva, ekv. 5 m
-  Skåneleden
-  Korta stigen
1,6 km
-  Långa stigen
2,5 km
-  Bebyggelse
-  Information
-  Kulturminne
-  Parkering

Kartunderlag: Skogssällskapet.
Kartredigering: ATMG MapDesign.
Godkänd från sekretessynpunkt för
spridning. Lantmäteriverket 2001-12-06.
Ortofoton och höjdkurvor © Lantmäteri-
verket. Medgivande M2001/6873.